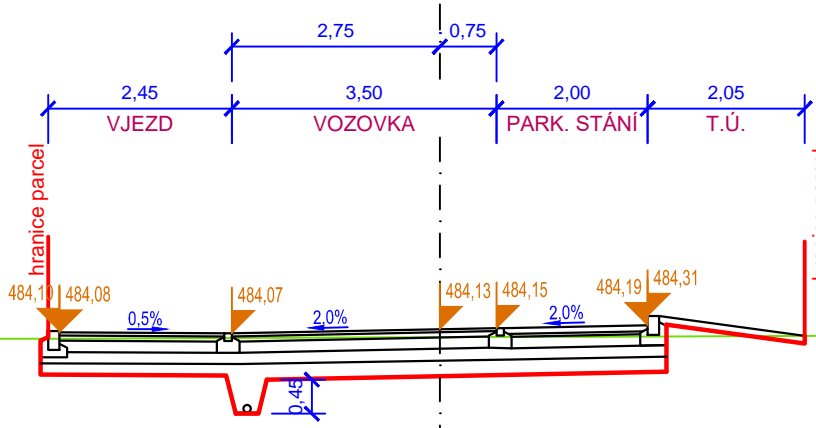
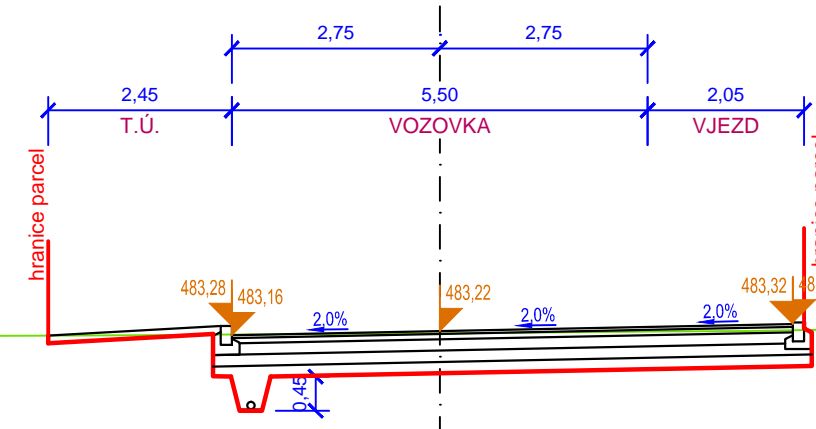


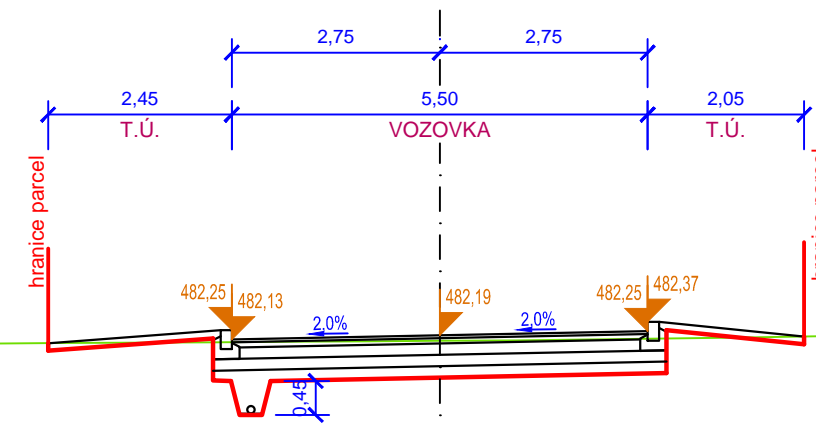
Vétev "A"
CHARAKTERISTICKÝ PŘÍČNÝ ŘEZ Č.1
km 0,020 00



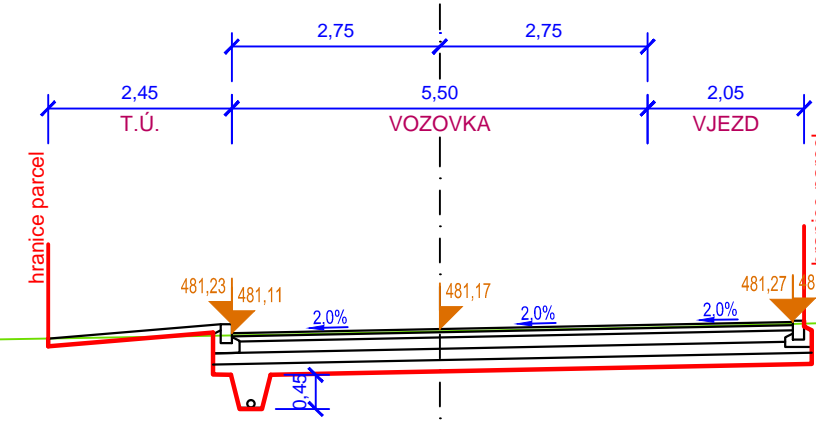
Vétev "A"
CHARAKTERISTICKÝ PŘÍČNÝ ŘEZ Č.2
km 0,040 00



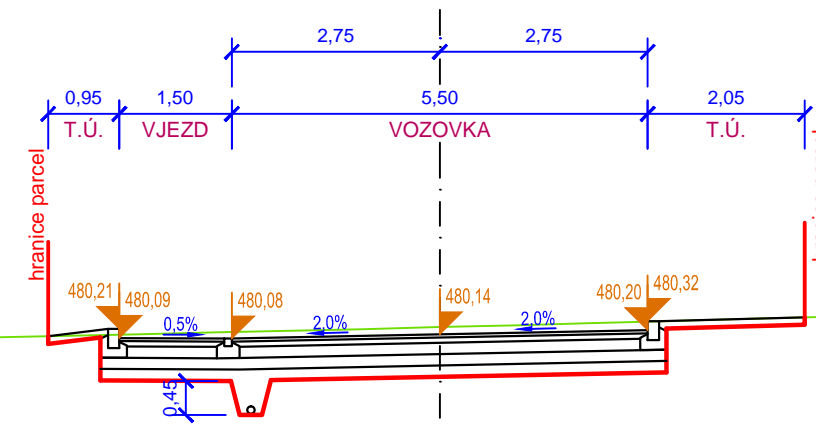
Vétev "A"
CHARAKTERISTICKÝ PŘÍČNÝ ŘEZ Č.3
km 0,060 00



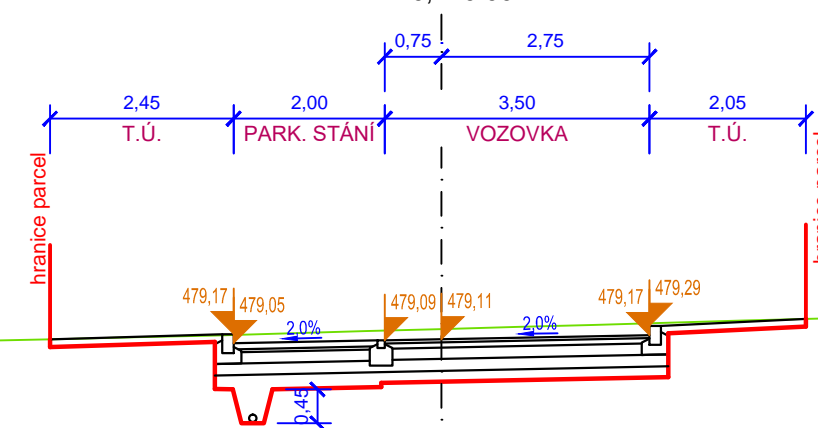
Vétev "A"
CHARAKTERISTICKÝ PŘÍČNÝ ŘEZ Č.4
km 0,080 00



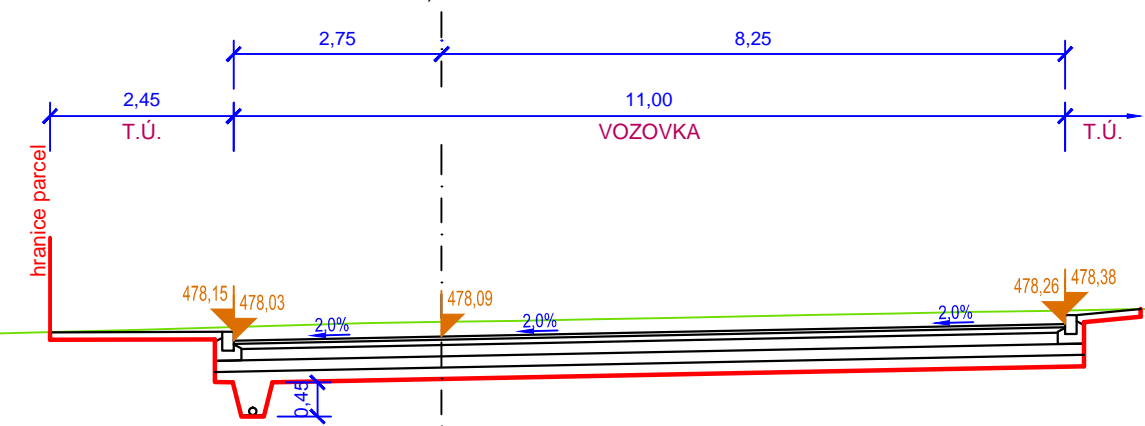
Vétev "A"
CHARAKTERISTICKÝ PŘÍČNÝ ŘEZ Č.5
km 0,100 00



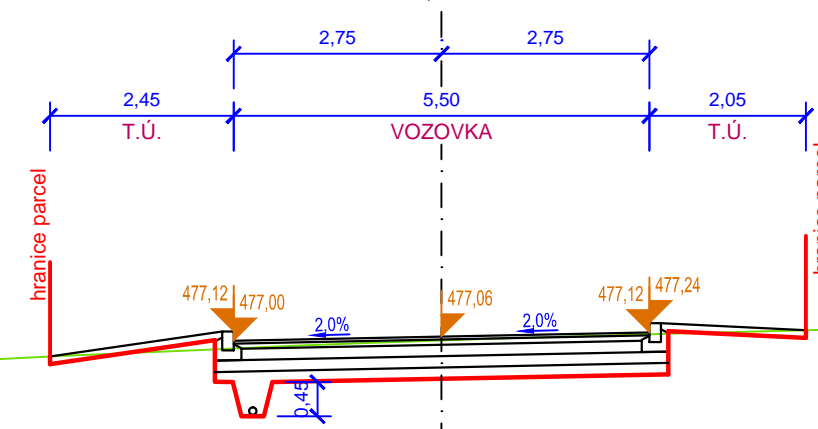
Vétev "A"
CHARAKTERISTICKÝ PŘÍČNÝ ŘEZ Č.6
km 0,120 00



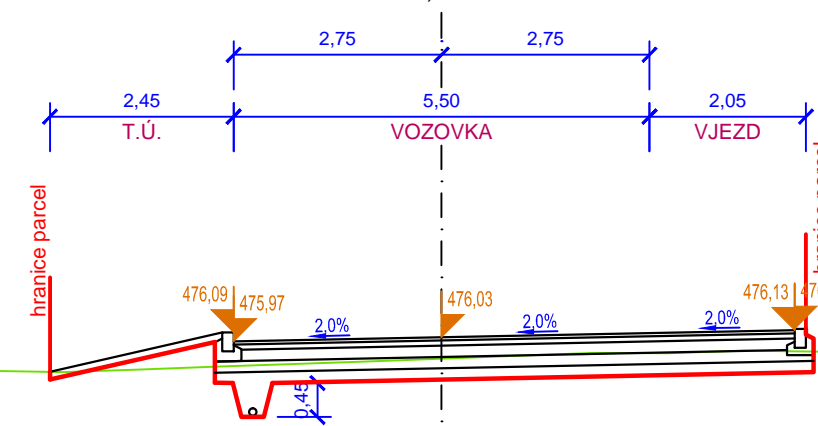
Vétev "A"
CHARAKTERISTICKÝ PŘÍČNÝ ŘEZ Č.7
km 0,140 00



Vétev "A"
CHARAKTERISTICKÝ PŘÍČNÝ ŘEZ Č.8
km 0,160 00



Vétev "A"
CHARAKTERISTICKÝ PŘÍČNÝ ŘEZ Č.9
km 0,180 00



NÁZEV PD: KOSTELEČ U STŘÍBRA DOPRAVNÍ A TECHNICKÁ INFRASTRUKTURA OBYTNÉ ZÓNY "SEVEROZÁPAD"			Ing. Jan Arnet Tomarova 12, 301 00 Písek ICO: 88823750 tel. 774 542 415, arnet@searnet.cz						
VED. PROJEKTANT	ING. ARNET, BC. ŘÍHA	INVESTOR		Obec Kostelec, Kostelec 34, Stříbro 349 01					
ODP. PROJEKTANT	ING. JAN ARNET	VYPRACOVAL ING. JAN ARNET							
ČÁST	SO 101 REKONSTRUKCE MÍSTNÍCH KOMUNIKACÍ, SO 102 KOMUNIKACE OBYTNÉ ZÓNY								
VÝKRES	CHARAKTERISTICKÉ PŘÍČNÉ ŘEZY - VĚTEV A								
STUPĚŇ	DOKUMENTACE PRO ÚR + SP								
FORMAT	T2x44	5.1	ČÍSLO PRŮŘEZU	ČÍSLO PRŮŘEZU					
DATUM	08/2019								
MĚŘÍTKO	1:100								
ZAKÁZKA	312019								